

Филиал публично-правовой компании "Роскадастр" по Белгородской области
полное наименование органа регистрации прав
Выписка из Единого государственного реестра недвижимости об объекте недвижимости

Сведения о характеристиках объекта недвижимости

На основании запроса от 28.07.2025, поступившего на рассмотрение 28.07.2025, сообщаем, что согласно записям Единого государственного реестра недвижимости:

Раздел 1 Лист 1

Земельный участок			
вид объекта недвижимости			
Лист № 1 раздела 1	Всего листов раздела 1: 5	Всего разделов: 5	Всего листов выписки: 11
28.07.2025г. № КУВИ-001/2025-146400288			
Кадастровый номер:	31:16:0209025:220		
Номер кадастрового квартала:	31:16:0209025		
Дата присвоения кадастрового номера:	21.11.2024		
Ранее присвоенный государственный учетный номер:	данные отсутствуют		
Адрес:	Российская Федерация, Белгородская область, городской округ город Белгород, город Белгород, улица Дальняя, земельный участок 38а		
Площадь:	1146 +/- 12		
Кадастровая стоимость, руб.:	1033531.56		
Кадастровые номера расположенных в пределах земельного участка объектов недвижимости:	данные отсутствуют		
Кадастровые номера объектов недвижимости, из которых образован объект недвижимости:	данные отсутствуют		
Кадастровые номера образованных объектов недвижимости:	данные отсутствуют		
Категория земель:	Земли населенных пунктов		
Виды разрешенного использования:	Для индивидуального жилищного строительства		
Сведения о кадастровом инженере:	Краюшкина Анастасия Александровна, № 2364, в Ассоциация "Гильдия кадастровых инженеров", СНИЛС 17871631809, договор на выполнение кадастровых работ от 21.08.2024 № б/н, дата завершения кадастровых работ: 20.11.2024		
Сведения о лесах, водных объектах и об иных природных объектах, расположенных в пределах земельного участка:	данные отсутствуют		

полное наименование должности	 ДОКУМЕНТ ПОДПИСАН ЭЛЕКТРОННОЙ ПОДПИСЬЮ Сертификат: 009F0BDC181A023B64597F1E2579BEFB50 Владелец: ФЕДЕРАЛЬНАЯ СЛУЖБА ГОСУДАРСТВЕННОЙ РЕГИСТРАЦИИ, КАДАСТРА И КАРТОГРАФИИ Действителен: с 02.08.2024 по 26.10.2025	инициалы, фамилия

Земельный участок			
вид объекта недвижимости			
Лист № 2 раздела 1	Всего листов раздела 1: 5	Всего разделов: 5	Всего листов выписки: 11
28.07.2025г. № КУВИ-001/2025-146400288			
Кадастровый номер:		31:16:0209025:220	
Сведения о том, что земельный участок полностью расположен в границах зоны с особыми условиями использования территории, территории объекта культурного наследия, публичного сервитута:		<p>Земельный участок полностью расположен в границах зоны с реестровым номером 31:00-6.1013 от 10.06.2024, ограничение использования земельного участка в пределах зоны: В пятой подзоне приаэродромной территории устанавливаются ограничения использования объектов недвижимости и осуществления деятельности: запрещается размещать опасные производственные объекты, функционирование которых может повлиять на безопасность полетов воздушных судов. Приказ Федерального агентства воздушного транспорта "Об установлении приаэродромной территории аэродрома гражданской авиации Белгород" от 30 июня 2023 года № 471-П. Статья 47 Воздушного кодекса Российской Федерации от 19.03.1997 № 60-ФЗ., вид/наименование: Пятая подзона приаэродромной территории аэродрома гражданской авиации Белгород, тип: Приаэродромная территория, дата решения: 30.06.2023, номер решения: 471-П, наименование ОГВ/ОМСУ: Федеральное агентство воздушного транспорта Земельный участок полностью расположен в границах зоны с реестровым номером 31:00-6.1011 от 10.06.2024, ограничение использования земельного участка в пределах зоны: В границах приаэродромной территории устанавливаются ограничения использования объектов недвижимости и осуществления деятельности согласно Приказу Федерального агентства воздушного транспорта "Об установлении приаэродромной территории аэродрома гражданской авиации Белгород" от 30 июня 2023 года № 471-П. Статья 47 Воздушного кодекса Российской Федерации от 19.03.1997 № 60-ФЗ., вид/наименование: Приаэродромная территория аэродрома гражданской авиации Белгород, тип: Приаэродромная территория, дата решения: 30.06.2023, номер решения: 471-П, наименование ОГВ/ОМСУ: Федеральное агентство воздушного транспорта Земельный участок полностью расположен в границах зоны с реестровым номером 31:00-6.1014 от 11.06.2024, ограничение использования земельного участка в пределах зоны: В шестой подзоне приаэродромной территории устанавливаются ограничения использования объектов недвижимости и осуществления деятельности: запрещается размещать объекты, способствующие привлечению и массовому скоплению птиц. Приказ Федерального агентства воздушного транспорта "Об установлении приаэродромной территории аэродрома гражданской авиации Белгород" от 30 июня 2023 года № 471-П. Статья 47 Воздушного кодекса Российской Федерации от 19.03.1997 № 60-ФЗ., вид/наименование: Шестая подзона приаэродромной территории аэродрома гражданской авиации Белгород, тип: Приаэродромная территория, дата решения: 30.06.2023, номер решения: 471-П, наименование ОГВ/ОМСУ: Федеральное агентство воздушного транспорта Земельный участок полностью расположен в границах зоны с реестровым номером 31:00-6.1007 от 10.06.2024, ограничение использования земельного участка в пределах зоны: В третьей подзоне приаэродромной территории устанавливаются ограничения использования объектов недвижимости и осуществления деятельности: запрещается размещать</p>	



ДОКУМЕНТ ПОДПИСАН
ЭЛЕКТРОННОЙ ПОДПИСЬЮ

Сертификат: 009F0BDC181A023B64597F1E2579BEFB50

Владелец: ФЕДЕРАЛЬНАЯ СЛУЖБА ГОСУДАРСТВЕННОЙ
РЕГИСТРАЦИИ, КАДАСТРА И КАРТОГРАФИИ
Действителен: с 02.08.2024 по 26.10.2025


полное наименование должности

инициалы, фамилия


Земельный участок			
вид объекта недвижимости			
Лист № 3 раздела 1	Всего листов раздела 1: 5	Всего разделов: 5	Всего листов выписки: 11
28.07.2025г. № КУВИ-001/2025-146400288			
Кадастровый номер:		31:16:0209025:220	
Сведения о том, что земельный участок полностью расположен в границах зоны с особыми условиями использования территории, территории объекта культурного наследия, публичного сервитута:		объекты, высота которых превышает ограничения, установленные уполномоченным Правительством Российской Федерации федеральным органом исполнительной власти при установлении соответствующей приаэродромной территории. Приказ Федерального агентства воздушного транспорта "Об установлении приаэродромной территории аэродрома гражданской авиации Белгород" от 30 июня 2023 года № 471-П. Статья 47 Воздушного кодекса Российской Федерации от 19.03.1997 № 60-ФЗ., вид/наименование: Третья подзона приаэродромной территории аэродрома гражданской авиации Белгород, тип: Приаэродромная территория, решения: 1. дата решения: 30.05.2024, номер решения: б/н 2. дата решения: 30.05.2024, номер решения: б/н 3. дата решения: 23.04.2024, номер решения: Исх-14038/04 Земельный участок полностью расположен в границах зоны с реестровым номером 31:00-6.1015 от 11.06.2024, ограничение использования земельного участка в пределах зоны: В четвертой подзоне приаэродромной территории устанавливаются ограничения использования объектов недвижимости и осуществления деятельности: запрещается размещать объекты, создающие помехи в работе наземных объектов средств и систем обслуживания воздушного движения, навигации, посадки и связи, предназначенных для организации воздушного движения и расположенных вне первой подзоны. Приказ Федерального агентства воздушного транспорта "Об установлении приаэродромной территории аэродрома гражданской авиации Белгород" от 30 июня 2023 года № 471-П. Статья 47 Воздушного кодекса Российской Федерации от 19.03.1997 № 60-ФЗ., вид/наименование: Четвертая подзона приаэродромной территории аэродрома гражданской авиации Белгород, тип: Приаэродромная территория, дата решения: 30.06.2023, номер решения: 471-П, наименование ОГВ/ОМСУ: Федеральное агентство воздушного транспорта	
Сведения о том, что земельный участок расположен в границах особой экономической зоны, территории опережающего развития, зоны территориального развития в Российской Федерации, игровой зоны:		данные отсутствуют	
Сведения о том, что земельный участок расположен в границах особо охраняемой природной территории, Байкальской природной территории и ее экологических зон, лесопарковом зеленом поясе, охотничьего угодья, лесничества:		данные отсутствуют	
Сведения о расположении земельного участка и (или) расположенного на нем объекта недвижимости в границах территории, в отношении которой принято решение о резервировании земель для государственных или муниципальных нужд:		данные отсутствуют	
Сведения о результатах проведения государственного земельного надзора:		данные отсутствуют	

полное наименование должности	 ДОКУМЕНТ ПОДПИСАН ЭЛЕКТРОННОЙ ПОДПИСЬЮ Сертификат: 009F0BDC181A023B64597F1E2579BEFB50 Владелец: ФЕДЕРАЛЬНАЯ СЛУЖБА ГОСУДАРСТВЕННОЙ РЕГИСТРАЦИИ, КАДАСТРА И КАРТОГРАФИИ Действителен: с 02.08.2024 по 26.10.2025		инициалы, фамилия

Земельный участок			
вид объекта недвижимости			
Лист № 4 раздела 1	Всего листов раздела 1: 5	Всего разделов: 5	Всего листов выписки: 11
28.07.2025г. № КУВИ-001/2025-146400288			
Кадастровый номер:		31:16:0209025:220	
Сведения о расположении земельного участка в границах территории, в отношении которой утвержден проект межевания территории:		данные отсутствуют	
Условный номер земельного участка:		данные отсутствуют	
Сведения о принятии акта и (или) заключении договора, предусматривающих предоставление в соответствии с земельным законодательством исполнительным органом государственным органом власти или органом местного самоуправления, находящегося в государственной или муниципальной собственности земельного участка для строительства наемного дома социального использования или наемного дома коммерческого использования:		данные отсутствуют	
Сведения о том, что земельный участок или земельные участки образованы на основании решения об изъятии земельного участка и (или) расположенного на нем объекта недвижимости для государственных или муниципальных нужд:		данные отсутствуют	
Сведения о том, что земельный участок образован из земель или земельного участка, государственная собственность на которые не разграничена:		Земельный участок образован из земель или земельного участка, государственная собственность на которые не разграничена. В соответствии с Федеральным законом от 25 октября 2001 г. № 137-ФЗ "О введении в действие Земельного кодекса Российской Федерации" орган Администрации города Белгорода уполномочен на распоряжение таким земельным участком.	
Сведения о наличии земельного спора о местоположении границ земельных участков:		данные отсутствуют	
Статус записи об объекте недвижимости:		Сведения об объекте недвижимости имеют статус "актуальные"	
Особые отметки:		Сведения об ограничениях права на объект недвижимости, обременениях данного объекта, не зарегистрированных в реестре прав, ограничений прав и обременений недвижимого имущества: вид ограничения (обременения): ограничения прав на земельный участок, предусмотренные статьей 56 Земельного кодекса Российской Федерации; срок действия: с 21.11.2024; реквизиты документа-основания: приказ "Об установлении приаэродромной территории аэродрома гражданской авиации Белгород" от 30.06.2023 № 471-П выдан: Федеральное агентство воздушного транспорта. вид ограничения (обременения): ограничения прав на земельный участок, предусмотренные статьей 56 Земельного кодекса Российской Федерации; срок действия: с 21.11.2024; реквизиты документа-основания: приказ "Об установлении приаэродромной территории аэродрома гражданской авиации Белгород" от 30.06.2023 № 471-П выдан: Федеральное агентство воздушного транспорта. вид ограничения (обременения): ограничения прав на земельный участок, предусмотренные статьей	

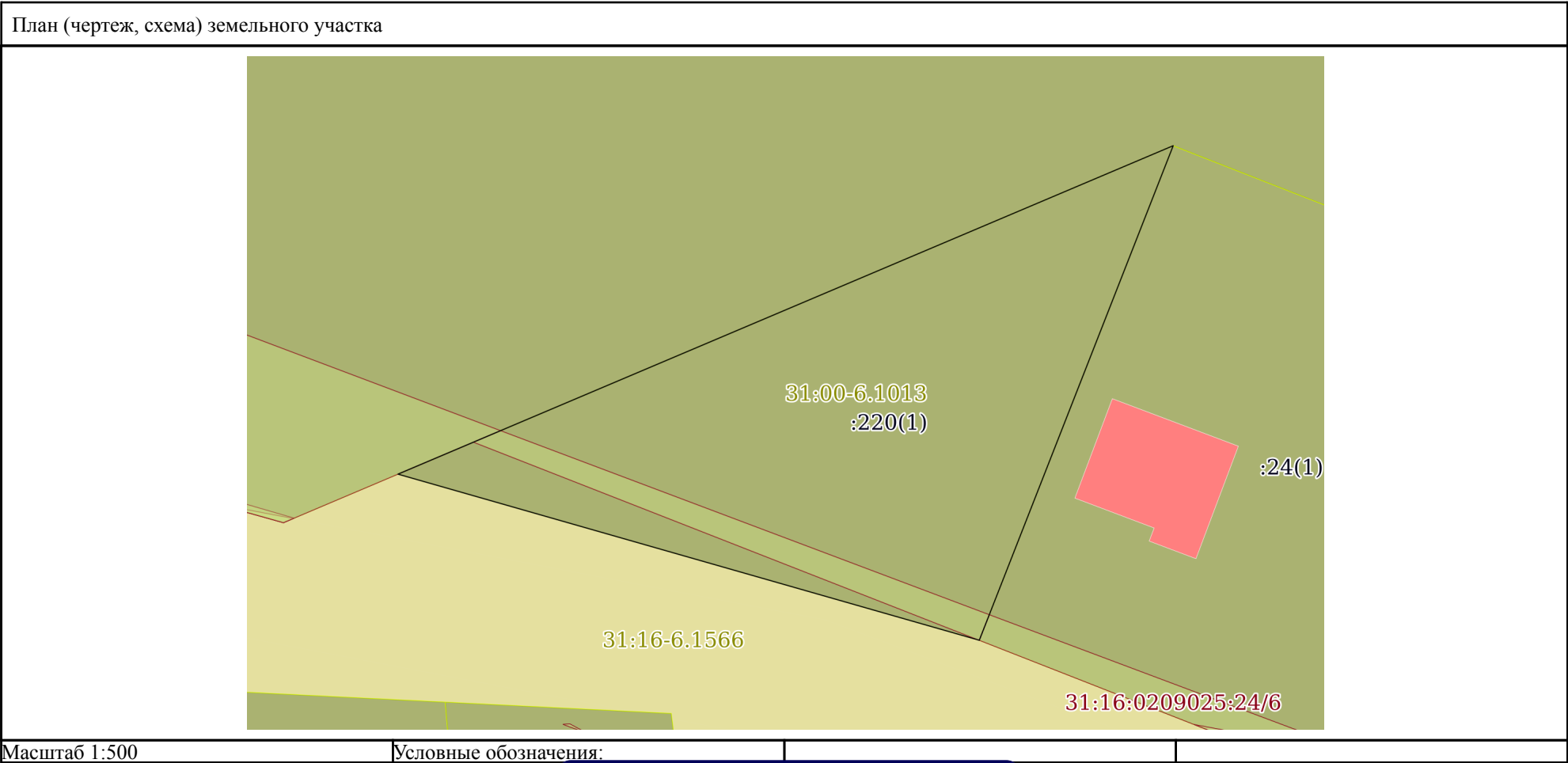
 ДОКУМЕНТ ПОДПИСАН ЭЛЕКТРОННОЙ ПОДПИСЬЮ	
Сертификат: 009F0BDC181A023B64597F1E2579BEFB50 Владелец: ФЕДЕРАЛЬНАЯ СЛУЖБА ГОСУДАРСТВЕННОЙ РЕГИСТРАЦИИ, КАДАСТРА И КАРТОГРАФИИ Действителен: с 02.08.2024 по 26.10.2025	
полное наименование должности	инициалы, фамилия

Земельный участок			
вид объекта недвижимости			
Лист № 5 раздела 1	Всего листов раздела 1: 5	Всего разделов: 5	Всего листов выписки: 11
28.07.2025г. № КУВИ-001/2025-146400288			
Кадастровый номер:		31:16:0209025:220	
		56 Земельного кодекса Российской Федерации; срок действия: с 21.11.2024; реквизиты документа-основания: приказ "Об установлении приаэродромной территории аэродрома гражданской авиации Белгород" от 30.06.2023 № 471-П выдан: Федеральное агентство воздушного транспорта. вид ограничения (обременения): ограничения прав на земельный участок, предусмотренные статьей 56 Земельного кодекса Российской Федерации; срок действия: с 21.11.2024; реквизиты документа-основания: документ, содержащий необходимые для внесения в государственный кадастр недвижимости сведения об установлении или изменении территориальной зоны или зоны с особыми условиями использования территорий, либо об отмене установления такой зоны от 30.05.2024 № б/н; документ, содержащий необходимые для внесения в государственный кадастр недвижимости сведения об установлении или изменении территориальной зоны или зоны с особыми условиями использования территорий, либо об отмене установления такой зоны от 30.05.2024 № б/н; письмо от 23.04.2024 № Исх-14038/04. вид ограничения (обременения): ограничения прав на земельный участок, предусмотренные статьей 56 Земельного кодекса Российской Федерации; срок действия: с 21.11.2024; реквизиты документа-основания: приказ "Об установлении приаэродромной территории аэродрома гражданской авиации Белгород" от 30.06.2023 № 471-П выдан: Федеральное агентство воздушного транспорта. Земельный участок подлежит снятию с государственного кадастрового учета по истечении пяти лет со дня его государственного кадастрового учета, если на него не будут зарегистрированы права. Сведения, необходимые для заполнения разделов: 2 - Сведения о зарегистрированных правах; 4 - Сведения о частях земельного участка, отсутствуют.	
Получатель выписки:		Пасика Кристина Андреевна, действующий(ая) на основании документа "" КОМИТЕТ ИМУЩЕСТВЕННЫХ И ЗЕМЕЛЬНЫХ ОТНОШЕНИЙ АДМИНИСТРАЦИИ ГОРОДА БЕЛГОРОДА	

полное наименование должности	<div><div>ДОКУМЕНТ ПОДПИСАН ЭЛЕКТРОННОЙ ПОДПИСЬЮ</div><div>Сертификат: 009F0BDC181A023B64597F1E2579BEFB50</div><div>Владелец: ФЕДЕРАЛЬНАЯ СЛУЖБА ГОСУДАРСТВЕННОЙ РЕГИСТРАЦИИ, КАДАСТРА И КАРТОГРАФИИ</div><div>Действителен: с 02.08.2024 по 26.10.2025</div></div>	инициалы, фамилия

Выписка из Единого государственного реестра недвижимости об объекте недвижимости
Описание местоположения земельного участка

Земельный участок			
вид объекта недвижимости			
Лист № 1 раздела 3	Всего листов раздела 3: 1	Всего разделов: 5	Всего листов выписки: 11
28.07.2025г. № КУВИ-001/2025-146400288			
Кадастровый номер:		31:16:0209025:220	



полное наименование должности	 ДОКУМЕНТ ПОДПИСАН ЭЛЕКТРОННОЙ ПОДПИСЬЮ Сертификат: 009F0BDC181A023B64597F1E2579BEFB50 Владелец: ФЕДЕРАЛЬНАЯ СЛУЖБА ГОСУДАРСТВЕННОЙ РЕГИСТРАЦИИ, КАДАСТРА И КАРТОГРАФИИ Действителен: с 02.08.2024 по 26.10.2025	инициалы, фамилия

Выписка из Единого государственного реестра недвижимости об объекте недвижимости
Описание местоположения земельного участка

Земельный участок			
вид объекта недвижимости			
Лист № 1 раздела 3.1	Всего листов раздела 3.1: 1	Всего разделов: 5	Всего листов выписки: 11
28.07.2025г. № КУВИ-001/2025-146400288			
Кадастровый номер:		31:16:0209025:220	

Описание местоположения границ земельного участка							
№ п/п	Номер точки		Дирекционный угол	Горизонтальное проложение, м	Описание закрепления на местности	Кадастровые номера смежных участков	Сведения об адресах правообладателей смежных земельных участков
	начальная	конечная					
1	2	3	4	5	6	7	8
1	1.1.1	1.1.2	67°1.9`	71.29	данные отсутствуют	31:16:0000000:271(1)	данные отсутствуют
2	1.1.2	1.1.3	201°24.2`	44.99	данные отсутствуют	31:16:0209025:24(1)	Россия, Белгородская обл., Белгородский район, п. Разумное, ул. 78 Гвардейской Дивизии, дом 9, кв. 40
3	1.1.3	1.1.1	285°57.2`	51.19	данные отсутствуют	данные отсутствуют	данные отсутствуют

полное наименование должности	<div><p>ДОКУМЕНТ ПОДПИСАН ЭЛЕКТРОННОЙ ПОДПИСЬЮ</p><p>Сертификат: 009F0BDC181A023B64597F1E2579BEFB50</p><p>Владелец: ФЕДЕРАЛЬНАЯ СЛУЖБА ГОСУДАРСТВЕННОЙ РЕГИСТРАЦИИ, КАДАСТРА И КАРТОГРАФИИ</p><p>Действителен: с 02.08.2024 по 26.10.2025</p></div>	инициалы, фамилия

Выписка из Единого государственного реестра недвижимости об объекте недвижимости
Описание местоположения земельного участка

Земельный участок			
вид объекта недвижимости			
Лист № 1 раздела 3.2	Всего листов раздела 3.2: 1	Всего разделов: 5	Всего листов выписки: 11
28.07.2025г. № КУВИ-001/2025-146400288			
Кадастровый номер:		31:16:0209025:220	

Сведения о характерных точках границы земельного участка				
Система координат МСК-31				
Номер точки	Координаты, м		Описание закрепления на местности	Средняя квадратичная погрешность определения координат характерных точек границ земельного участка, м
	X	Y		
1	2	3	4	5
1	397412.7	1332912.68	-	0.1
2	397440.52	1332978.32	-	0.1
3	397398.63	1332961.9	-	0.1
1	397412.7	1332912.68	-	0.1

полное наименование должности	 ДОКУМЕНТ ПОДПИСАН ЭЛЕКТРОННОЙ ПОДПИСЬЮ Сертификат: 009F0BDC181A023B64597F1E2579BEFB50 Владелец: ФЕДЕРАЛЬНАЯ СЛУЖБА ГОСУДАРСТВЕННОЙ РЕГИСТРАЦИИ, КАДАСТРА И КАРТОГРАФИИ Действителен: с 02.08.2024 по 26.10.2025	инициалы, фамилия

Выписка из Единого государственного реестра недвижимости об объекте недвижимости
Сведения о частях земельного участка

Земельный участок			
вид объекта недвижимости			
Лист № 1 раздела 4.1		Всего листов раздела 4.1: 3	
		Всего разделов: 5	
		Всего листов выписки: 11	
28.07.2025г. № КУВИ-001/2025-146400288			
Кадастровый номер:		31:16:0209025:220	
Учетный номер части	Площадь, м2	Содержание ограничения в использовании или ограничения права на объект недвижимости или обременения объекта недвижимости	
1	2	3	
	Весь	вид ограничения (обременения): ограничения прав на земельный участок, предусмотренные статьей 56 Земельного кодекса Российской Федерации; Срок действия: не установлен; реквизиты документа-основания: приказ "Об установлении приаэродромной территории аэродрома гражданской авиации Белгород" от 30.06.2023 № 471-П выдан: Федеральное агентство воздушного транспорта; Содержание ограничения (обременения): В пятой подзоне приаэродромной территории устанавливаются ограничения использования объектов недвижимости и осуществления деятельности: запрещается размещать опасные производственные объекты, функционирование которых может повлиять на безопасность полетов воздушных судов. Приказ Федерального агенства воздушного транспорта "Об установлении приаэродромной территории аэродрома гражданской авиации Белгород" от 30 июня 2023 года № 471-П. Статья 47 Воздушного кодекса Российской Федерации от 19.03.1997 № 60-ФЗ.; Реестровый номер границы: 31:00-6.1013; Вид объекта реестра границ: Зона с особыми условиями использования территории; Вид зоны по документу: Пятая подзона приаэродромной территории аэродрома гражданской авиации Белгород; Тип зоны: Приаэродромная территория	
	Весь	вид ограничения (обременения): ограничения прав на земельный участок, предусмотренные статьей 56 Земельного кодекса Российской Федерации; Срок действия: не установлен; реквизиты документа-основания: приказ "Об установлении приаэродромной территории аэродрома гражданской авиации Белгород" от 30.06.2023 № 471-П выдан: Федеральное агентство воздушного транспорта; Содержание ограничения (обременения): В границах приаэродромной территории устанавливаются ограничения использования объектов недвижимости и осуществления деятельности согласно Приказу Федерального агенства воздушного транспорта "Об установлении приаэродромной территории аэродрома гражданской авиации Белгород" от 30 июня 2023 года № 471-П. Статья 47 Воздушного кодекса Российской Федерации от 19.03.1997 № 60-ФЗ.; Реестровый номер границы: 31:00-6.1011; Вид объекта реестра границ: Зона с особыми условиями использования территории; Вид зоны по документу: Приаэродромная территория аэродрома гражданской авиации Белгород; Тип зоны: Приаэродромная территория	
	Весь	вид ограничения (обременения): ограничения прав на земельный участок, предусмотренные статьей 56 Земельного кодекса Российской Федерации; Срок действия: не установлен; реквизиты документа-основания: приказ "Об установлении приаэродромной территории аэродрома гражданской авиации Белгород" от 30.06.2023 № 471-П выдан: Федеральное агентство воздушного транспорта; Содержание ограничения (обременения): В шестой подзоне приаэродромной территории	



ДОКУМЕНТ ПОДПИСАН
ЭЛЕКТРОННОЙ ПОДПИСЬЮ

Сертификат: 009F0BDC181A023B64597F1E2579BEFB50
Владелец: ФЕДЕРАЛЬНАЯ СЛУЖБА ГОСУДАРСТВЕННОЙ
РЕГИСТРАЦИИ, КАДАСТРА И КАРТОГРАФИИ
Действителен: с 02.08.2024 по 26.10.2025

полное наименование должности	инициалы, фамилия
-------------------------------	-------------------

Земельный участок			
вид объекта недвижимости			
Лист № 2 раздела 4.1	Всего листов раздела 4.1: 3	Всего разделов: 5	Всего листов выписки: 11
28.07.2025г. № КУВИ-001/2025-146400288			
Кадастровый номер:		31:16:0209025:220	
		устанавливаются ограничения использования объектов недвижимости и осуществления деятельности: запрещается размещать объекты, способствующие привлечению и массовому скоплению птиц. Приказ Федерального агентства воздушного транспорта "Об установлении приаэродромной территории аэродрома гражданской авиации Белгород" от 30 июня 2023 года № 471-П. Статья 47 Воздушного кодекса Российской Федерации от 19.03.1997 № 60-ФЗ.; Реестровый номер границы: 31:00-6.1014; Вид объекта реестра границ: Зона с особыми условиями использования территории; Вид зоны по документу: Шестая подзона приаэродромной территории аэродрома гражданской авиации Белгород; Тип зоны: Приаэродромная территория	
	Весь	вид ограничения (обременения): ограничения прав на земельный участок, предусмотренные статьей 56 Земельного кодекса Российской Федерации; Срок действия: не установлен; реквизиты документа-основания: документ, содержащий необходимые для внесения в государственный кадастр недвижимости сведения об установлении или изменении территориальной зоны или зоны с особыми условиями использования территорий, либо об отмене установления такой зоны от 30.05.2024 № б/н; документ, содержащий необходимые для внесения в государственный кадастр недвижимости сведения об установлении или изменении территориальной зоны или зоны с особыми условиями использования территорий, либо об отмене установления такой зоны от 30.05.2024 № б/н; письмо от 23.04.2024 № Исх-14038/04; Содержание ограничения (обременения): В третьей подзоне приаэродромной территории устанавливаются ограничения использования объектов недвижимости и осуществления деятельности: запрещается размещать объекты, высота которых превышает ограничения, установленные уполномоченным Правительством Российской Федерации федеральным органом исполнительной власти при установлении соответствующей приаэродромной территории. Приказ Федерального агентства воздушного транспорта "Об установлении приаэродромной территории аэродрома гражданской авиации Белгород" от 30 июня 2023 года № 471-П. Статья 47 Воздушного кодекса Российской Федерации от 19.03.1997 № 60-ФЗ.; Реестровый номер границы: 31:00-6.1007; Вид объекта реестра границ: Зона с особыми условиями использования территории; Вид зоны по документу: Третья подзона приаэродромной территории аэродрома гражданской авиации Белгород; Тип зоны: Приаэродромная территория	
	Весь	вид ограничения (обременения): ограничения прав на земельный участок, предусмотренные статьей 56 Земельного кодекса Российской Федерации; Срок действия: не установлен; реквизиты документа-основания: приказ "Об установлении приаэродромной территории аэродрома гражданской авиации Белгород" от 30.06.2023 № 471-П выдан: Федеральное агентство воздушного транспорта; Содержание ограничения (обременения): В четвертой подзоне приаэродромной территории устанавливаются ограничения использования объектов недвижимости и осуществления деятельности: запрещается размещать объекты, создающие помехи в работе наземных объектов средств и систем обслуживания воздушного движения, навигации, посадки и связи, предназначенных для организации воздушного движения и расположенных вне первой подзоны. Приказ Федерального агентства воздушного транспорта "Об установлении приаэродромной территории аэродрома гражданской авиации Белгород" от 30 июня 2023 года № 471-П. Статья 47 Воздушного кодекса Российской Федерации от 19.03.1997 № 60-ФЗ.;	



ДОКУМЕНТ ПОДПИСАН
ЭЛЕКТРОННОЙ ПОДПИСЬЮ

Сертификат: 009F0BDC181A023B64597F1E2579BEFB50

Владелец: ФЕДЕРАЛЬНАЯ СЛУЖБА ГОСУДАРСТВЕННОЙ
РЕГИСТРАЦИИ, КАДАСТРА И КАРТОГРАФИИ
Действителен: с 02.08.2024 по 26.10.2025

полное наименование должности

инициалы, фамилия

Земельный участок			
вид объекта недвижимости			
Лист № 3 раздела 4.1	Всего листов раздела 4.1: 3	Всего разделов: 5	Всего листов выписки: 11
28.07.2025г. № КУВИ-001/2025-146400288			
Кадастровый номер:		31:16:0209025:220	
		Реестровый номер границы: 31:00-6.1015; Вид объекта реестра границ: Зона с особыми условиями использования территории; Вид зоны по документу: Четвертая подзона приаэродромной территории аэродрома гражданской авиации Белгород; Тип зоны: Приаэродромная территория	

полное наименование должности	 ДОКУМЕНТ ПОДПИСАН ЭЛЕКТРОННОЙ ПОДПИСЬЮ Сертификат: 009F0BDC181A023B64597F1E2579BEFB50 Владелец: ФЕДЕРАЛЬНАЯ СЛУЖБА ГОСУДАРСТВЕННОЙ РЕГИСТРАЦИИ, КАДАСТРА И КАРТОГРАФИИ Действителен: с 02.08.2024 по 26.10.2025	инициалы, фамилия